





16ème édition des BOUCLES DE LA MARNE




DIMANCHE 26 MAI 2019

Châlons en Champagne - Ay Champagne - Epreuve Coupe de France DN2

Départ fictif - trajet de 2,3 km : **12h15** Place M.Tissier-quai Notre Dame-place Valmy-rue cdt Derrien

Départ réel : **12h30** Complexe du Mont Bernard - sortie de Châlons en Champagne

Itinéraire	routes	Kilomètres		Horaires	
		de l'arrivée	du départ	40km/h	44km/h
Départ réel	RD977	161,3	0,0	12:30	12:30
Saint Etienne au temple - à gauche	D208	155,3	6,0	12:39	12:38
Dampierre au temple - rue des Templiers	sprint D208	151,8	9,5	12:44	12:42
Saint Hilaire au temple -rue Lois cochet	D208	150,8	10,5	12:45	12:44
passage à niveau	D208	150,3	11,0	12:46	12:45
carrefour D208/D994	D208/D994	149,3	12,0	12:48	12:46
passage à niveau	D994	146,8	14,5	12:51	12:49
rond point de Bouy	D21	146,3	15,0	12:52	12:50
carrefour Bouy via VC	D21/VC	144,8	16,5	12:54	12:52
Les Grandes Loges - D89A - rue principale	sprint VC	140,8	20,5	13:00	12:57
Vraux - route des grandes loges -route de louvois	D1	134,8	26,5	13:09	13:06
Aigny - route de Châlons	D1	131,3	30,0	13:15	13:10
Condé sur Marne -rue de Châlons-rue du 11 nov	D701	129,8	31,5	13:17	13:12
Isse - rue d'Ambonnay-chemin de Livry	sprint	126,3	35,0	13:22	13:17
carrefour	D19	122,8	38,5	13:27	13:22
Vaudemande - rue de Trépail	D219	122,3	39,0	13:28	13:23
Trepail	D219/D26	119,3	42,0	13:33	13:27
Carrefour D26/D37	D26/D37	116,3	45,0	13:37	13:31
Viller Marmery - avenue de champagne	D26	115,8	45,5	13:38	13:32
Verzy - rue de Villers -rue chanzy-rue gambetta	D34	111,8	49,5	13:44	13:37
Les Faux de Verzy-côte sommet	 D34	110,8	50,5	13:45	13:38
Louvois -rue de Verzy - allée des dames de France	D9	104,8	56,5	13:54	13:47
rond Point Louvois	D9	104,3	57,0	13:55	13:47
La Neuville en Chaillois	D9	101,3	60,0	14:00	13:51
Craon de Ludes - rue de mailly	D9	98,3	63,0	14:04	13:55
carrefour D9/D26	D9/D26	96,8	64,5	14:06	13:58
Ludes - rue de mailly-rue nationale-rue gambetta	D33	95,8	65,5	14:08	13:59
Côtes-sommet	 D33	94,8	66,5	14:09	14:00
Ville en Selve - rue de Ludes-rue Kellermann	D71	92,3	69,0	14:13	14:04
carrefour D71/D9	D71/D9	89,8	71,5	14:17	14:07
rond point Louvois	D9	87,3	74,0	14:21	14:10
Louvois -rue Michel le Tellier	D9	86,8	74,5	14:21	14:11
Tauxières - avenue du Général de Gaulle	D9	85,3	76,0	14:24	14:13
rond point Mutry	D9	84,8	76,5	14:24	14:14
Fontaine sur Ay	D9	83,3	78,0	14:27	14:16
rond point de Fontaine	D9	81,8	79,5	14:29	14:18

carrefour vers Bisseuil	VC	80,3	81,0	14:31	14:20
Bisseuil - route de montignotte - route d'épernay	D1	76,8	84,5	14:36	14:25
rond point D1/D9	D9	75,3	86,0	14:39	14:27
rond point de mareuil sur ay	D9	73,3	88,0	14:42	14:30
rond point de Oiry (constantine)	D9	70,8	90,5	14:45	14:33
rond point vers cramant	VC	68,3	93,0	14:49	14:36
Cramant - rue grappes d'or-rue carouge-rue libérat	D10	65,3	96,0	14:54	14:40
Avize - rue de cramant - rue porte de haut	D19	63,3	98,0	14:57	14:43
Côte sommet - ZONE RAVITAILLEMENT 	D19	62,7	98,6	14:58	14:44
Le Darcy	D240	59,8	101,5	15:02	14:48
carrefour	D38	57,3	104,0	15:06	14:51
Gionges - D238/D436	D436	55,3	106,0	15:09	14:54
carrefour de la Madeleine	D37	52,3	109,0	15:13	14:58
Soulières -route de vertus - rue du château	D40	47,3	114,0	15:21	15:05
Chaltrait - route soulières-grande rue-route épernay	D38	43,3	118,0	15:27	15:10
Montmort-Lucy - rue saint pierre	D951	37,3	124,0	15:36	15:19
Vaudencourt - route nationale	D951	26,3	135,0	15:52	15:34
rond point des terres rouges (côte)	D40A	21,3	140,0	16:00	15:41
rond point près du Millésium (côte)	D40A	20,8	140,5	16:00	15:41
Chouilly	D3	17,3	144,0	16:06	15:46
rond point de Oiry (constantine)	D9	15,3	146,0	16:09	15:49
rond point de mareuil sur ay	D9/D1	13,3	148,0	16:12	15:51
Mareuil sur Ay - rue du pont - rue d'avenay	D1	12,3	149,0	16:13	15:53
côte sommet - rue d'avenay		11,8	149,5	16:14	15:53
carrefour vers Ay-Champagne -rue duval	D9E3	11,3	150,0	16:15	15:54
rond point du Cheminay		10,3	151,0	16:16	15:56
Les carelles-rte mareuil s/ay-rue jules blondeau		9,3	152,0	16:18	15:57
rue Jean Goyard- voie aux vaches côte sommet 	D201E	8,8	152,5	16:18	15:58
Mutigny rue de l'église,rue grande, route d'avenay	VC	5,3	156,0	16:24	16:02
route d'Avenay-Jules Blondeau		0,8	160,5	16:30	16:08
Bld Charles de Gaulle - av enue Victor Hugo		0,3	161,0	16:31	16:09
Ay-Champagne arrivée 		0,0	161,3	16:31	16:09

Classement meilleur grimpeur

Classement meilleur sprinteur

Voie communale



VC

